

STATISTIKA LESNICTVÍ A MYSLIVOSTI V ČLENSKÝCH STÁTECH EU

Ing. Jiří Hrbek

Zasedání Komise lesnické ekonomiky OLH ČAZV
11. - 12. 10. 2018, Karlovy Vary

Statistika lesnictví a myslivosti v EU - obsah

■ Lesnictví – technické ukazatele

- popis lesa (plocha lesa, zásoba dřeva, přírůst dřeva)
- produkční ukazatele (produkce dřeva)

■ Lesnictví – monetární ukazatele

- finanční ukazatele (produkce, hrubá přidaná hodnota)
- ukazatele o zaměstnanosti (zaměstnané osoby, náhrady zaměstnancům)

■ Myslivost

- odstřel zvěře
- ostatní – údaje o honitbách, stav zvěře (porovnání ČR x SR)

Statistika lesnictví a myslivosti v EU – zdroje dat

Eurostat – statistický úřad EU (data za lesnictví)

Statistický úřad EU, útvar Evropské komise. Zajišťuje zpracovávání a zpřístupnění statistiky na evropské úrovni.

Spolupracuje s ostatními organizacemi jako např. FAO nebo UNECE, se kterými vzájemně sdílí/přebírají některá data. Data se publikují ve formě tabulek, databází či publikace Agriculture, forestry and fishery statistics.

- **The Joint Forest Sector Questionnaire (JFSQ) - roční výkaz o produkci a obchodu se dřevem a výrobky ze dřeva** (zpracovává Eurostat za země EU a EFTA). Spolupráce s UNECE, FAO a ITTO.
- **European Forest Accounts (EFA, dříve IEEAF) – roční výkaz o ekonomických ukazatelích a dalších údajích v lesnictví** (zpracovává Eurostat). Součást účtů Eurostat environmental satellite accounts.

Statistické úřady, výzkumné ústavy a jiné subjekty (data za myslivost)

Rozdílnou dostupnost/podrobnost dat za myslivost poskytují různé organizace (i více organizací).

Česká republika, Rakousko a Polsko: Statistický úřad.

Slovensko: Národné lesnícke centrum.

Německo: Der Deutsche Jagdverband.

Statistika lesnictví v EU – web Eurostatu (database)

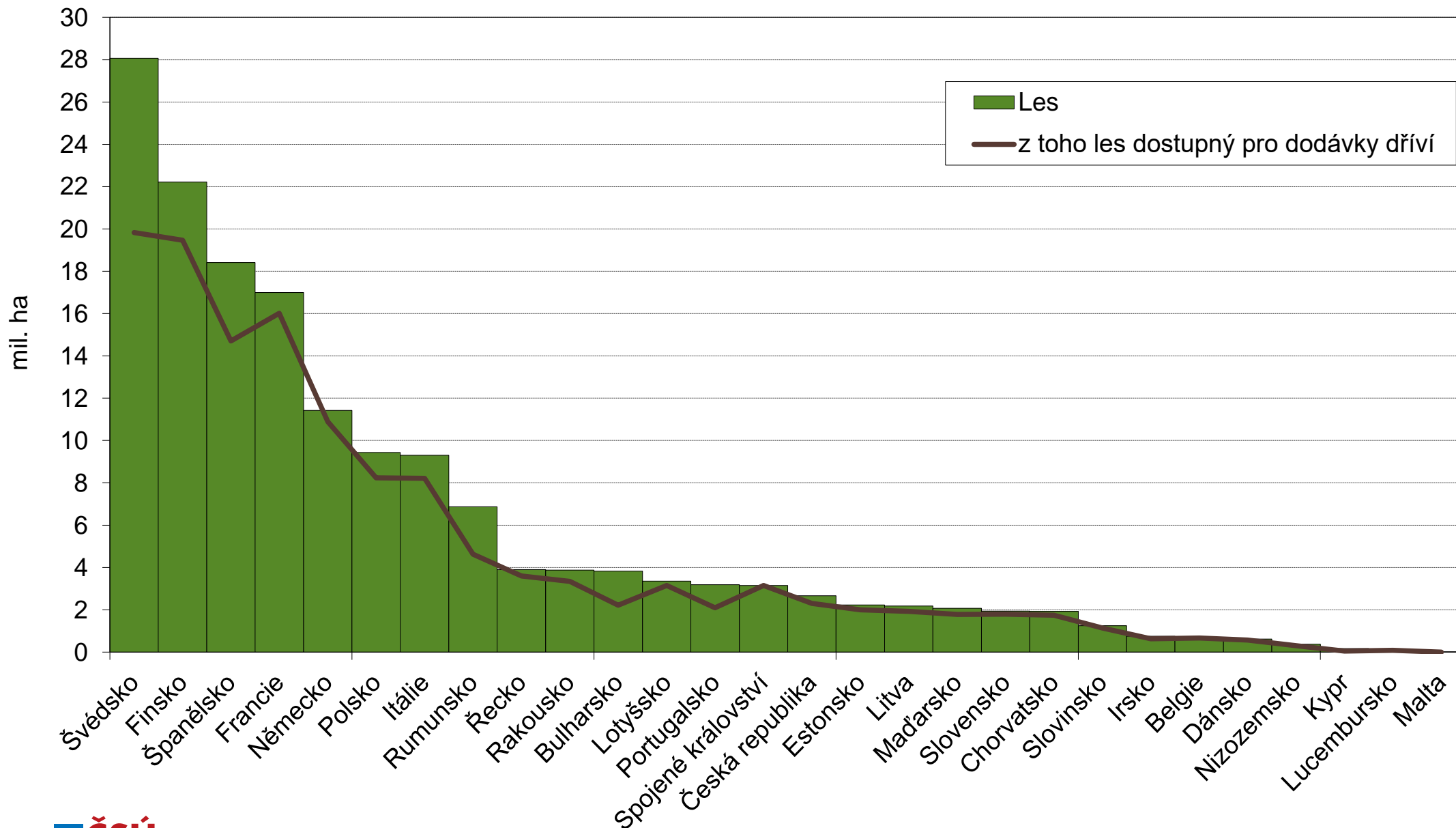
<https://ec.europa.eu/eurostat/web/forestry>

<https://ec.europa.eu/eurostat/web/forestry/data/database>

The screenshot displays the Eurostat website interface. At the top, there is a navigation bar with the Eurostat logo, the text "Your key to European statistics", and a search bar. Below the navigation bar, there is a breadcrumb trail: "European Commission > Eurostat > Forestry > Data > Database". The main content area is divided into two columns. The left column contains a sidebar menu with the following items: "FORESTRY", "DATABASE", "Overview", "Policies", "Data", "Main tables", "DATABASE" (highlighted in red), "Publications", "Methodology", "Statistics illustrated", and "Links". The right column displays a tree view of the "Forestry (for)" database. The tree view is organized into several main categories, each with a folder icon and a name in parentheses: "Forestry (for)", "Economics (for_eaf)", "Employment (for_emp)", "Forest resources (for_sfm)", and "Environmental functions (for_sfmen)". Each category contains a list of datasets, some with icons indicating their format (e.g., ZIP, PDF) and a small 'i' icon for information. The datasets listed include: "Timber removals, wood products and trade (for_rpt)", "Roundwood removals (for_rptr)", "Roundwood production and trade (for_rptt)", "Production and trade in primary products (for_rptp)", "Trade in secondary processed products (for_rpts)", "Economic aggregates of forestry (for_eco_cp)", "Supply and use of products within forestry (for_sup_cp)", "Monetary supply and use of wood in the rough (for_emsuw)", "Physical supply and use of wood in the rough over bark (for_epsuw)", "Output of forestry by type (for_eoutput)", "Economic accounts for forestry - historical data (until 2005) (for_eafh)", "Annual work units in forestry and logging (for_auw)", "Employment in forestry and forest-based industry (for_emp_ifs)", "Employment in forestry and forest-based industry - Nace Rev.1.1 (for_emp_ifs1)", "Area of wooded land (source: EFA questionnaire) (for_area_efa)", "Volume of timber over bark (source: EFA questionnaire) (for_vol_efa)", "Area of wooded land (source: FAO - FE) (for_area)", "Volume of timber (source: FAO - FE) (for_vol)", "Protective functions of forests (for_profnc)", and "Protected forests and forests under Natura 2000 (for_protect)".

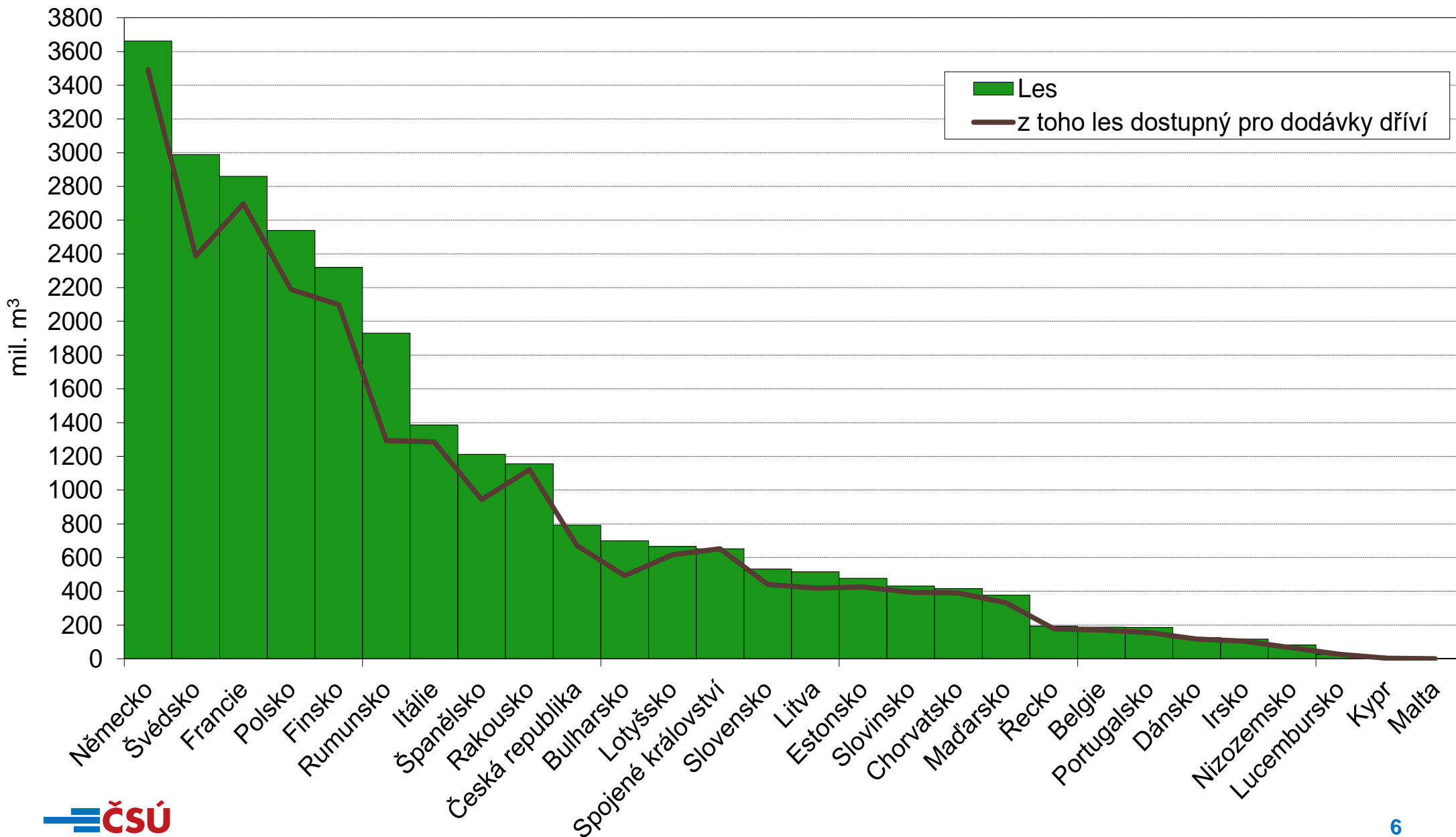
Statistika lesnictví v EU – technické ukazatele

Plocha lesa v roce 2015



Statistika lesnictví v EU – technické ukazatele

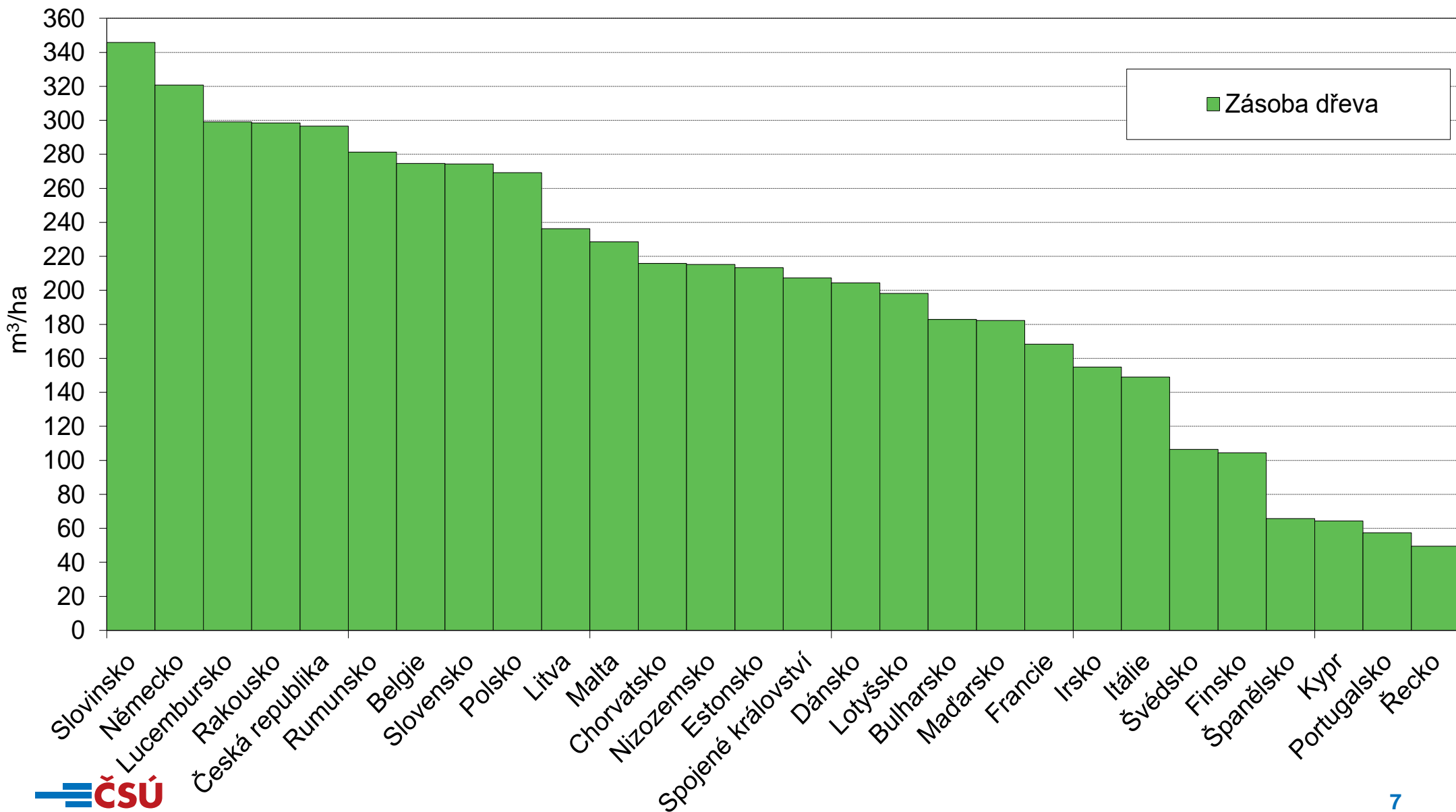
Zásoba dřeva v roce 2015



Statistika lesnictví v EU – technické ukazatele

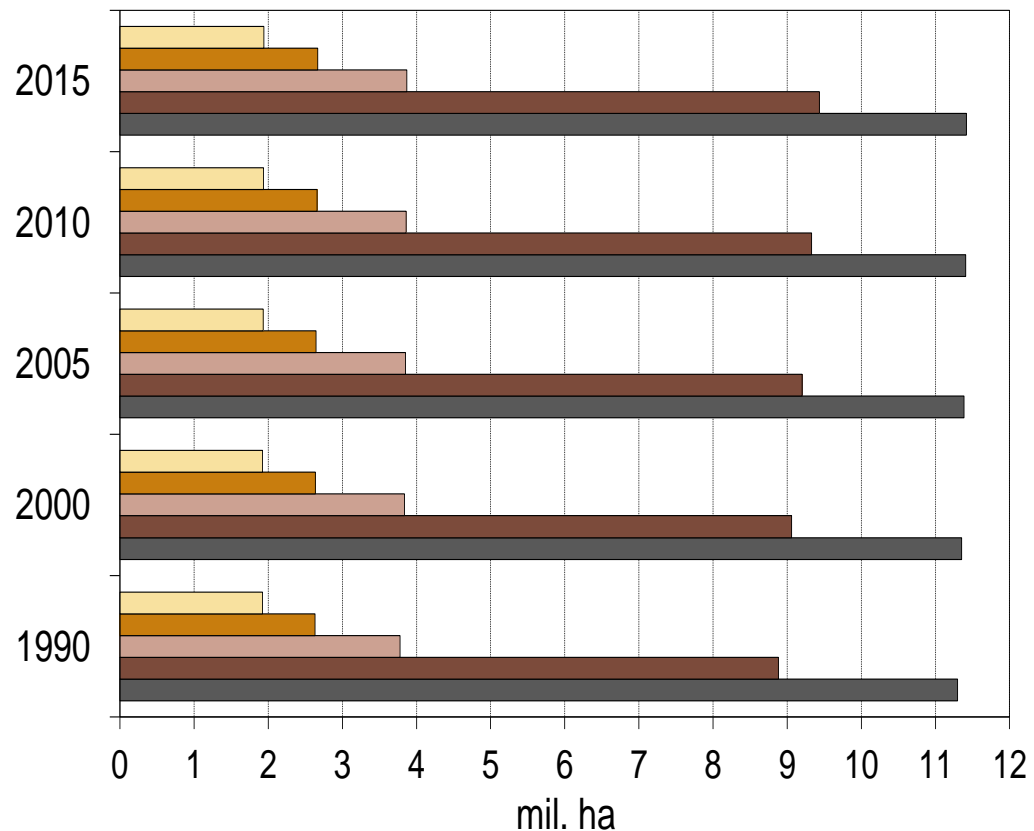
Zásoba dřeva v roce 2015

(propoččet na plochu lesa)



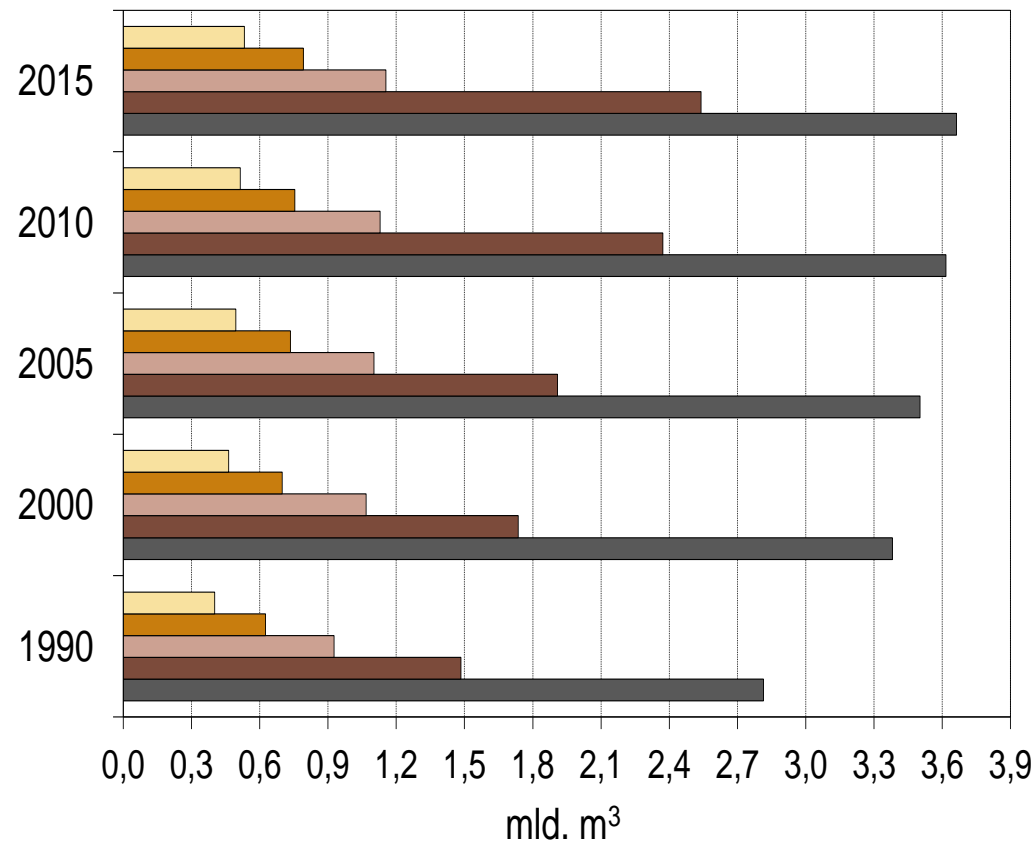
Statistika lesnictví v EU – technické ukazatele

Plocha lesa 1990-2015



■ Slovensko
 ■ Česká republika
 ■ Rakousko
 ■ Polsko
 ■ Německo

Zásoba dřeva 1990-2015

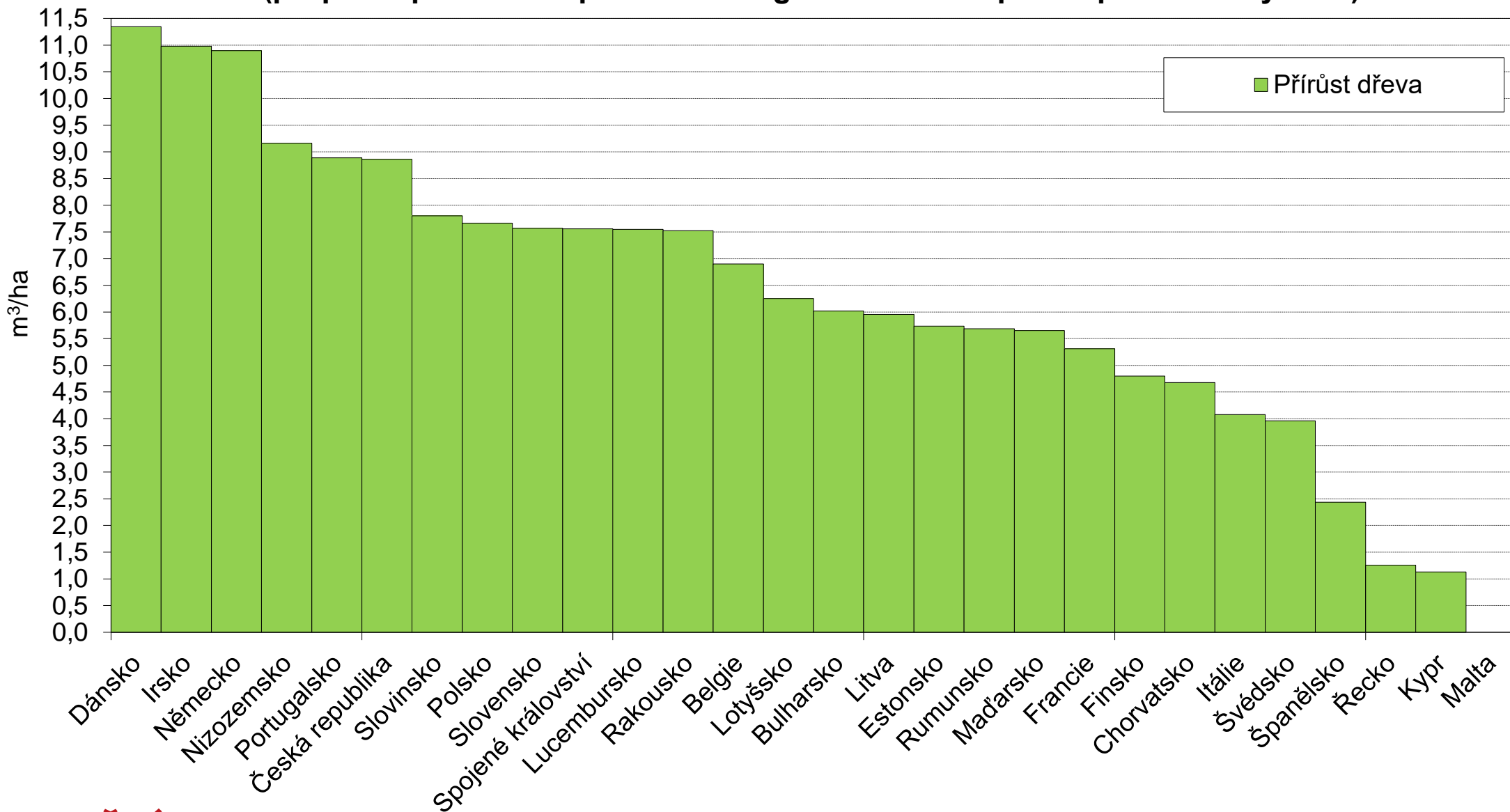


■ Slovensko
 ■ Česká republika
 ■ Rakousko
 ■ Polsko
 ■ Německo

Statistika lesnictví v EU – technické ukazatele

Přírůst dřeva v lesích dostupných pro dodávky dříví v roce 2010

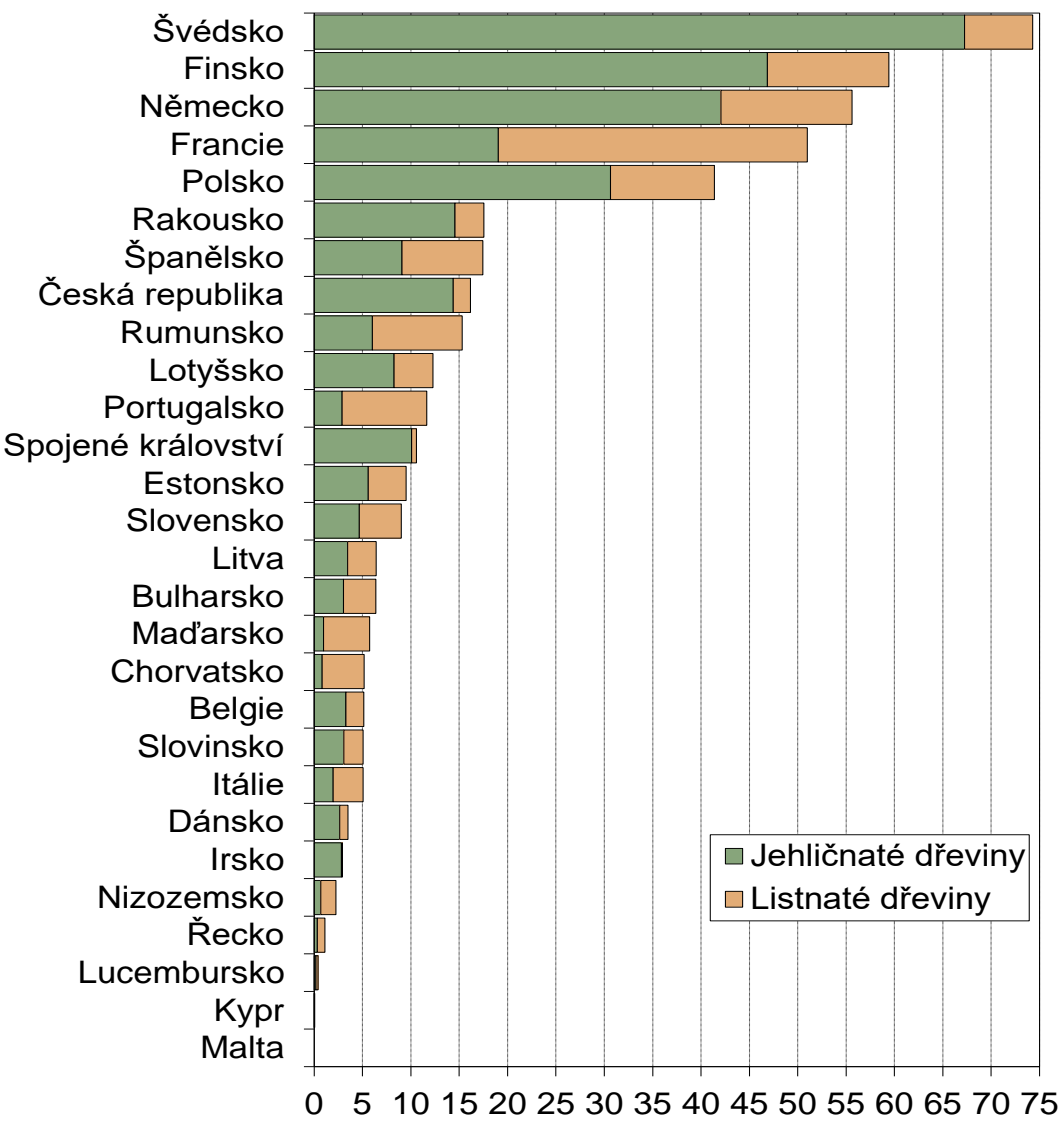
(propočten přírůstu na plochu v kategorii lesa dostupného pro dodávky dříví)



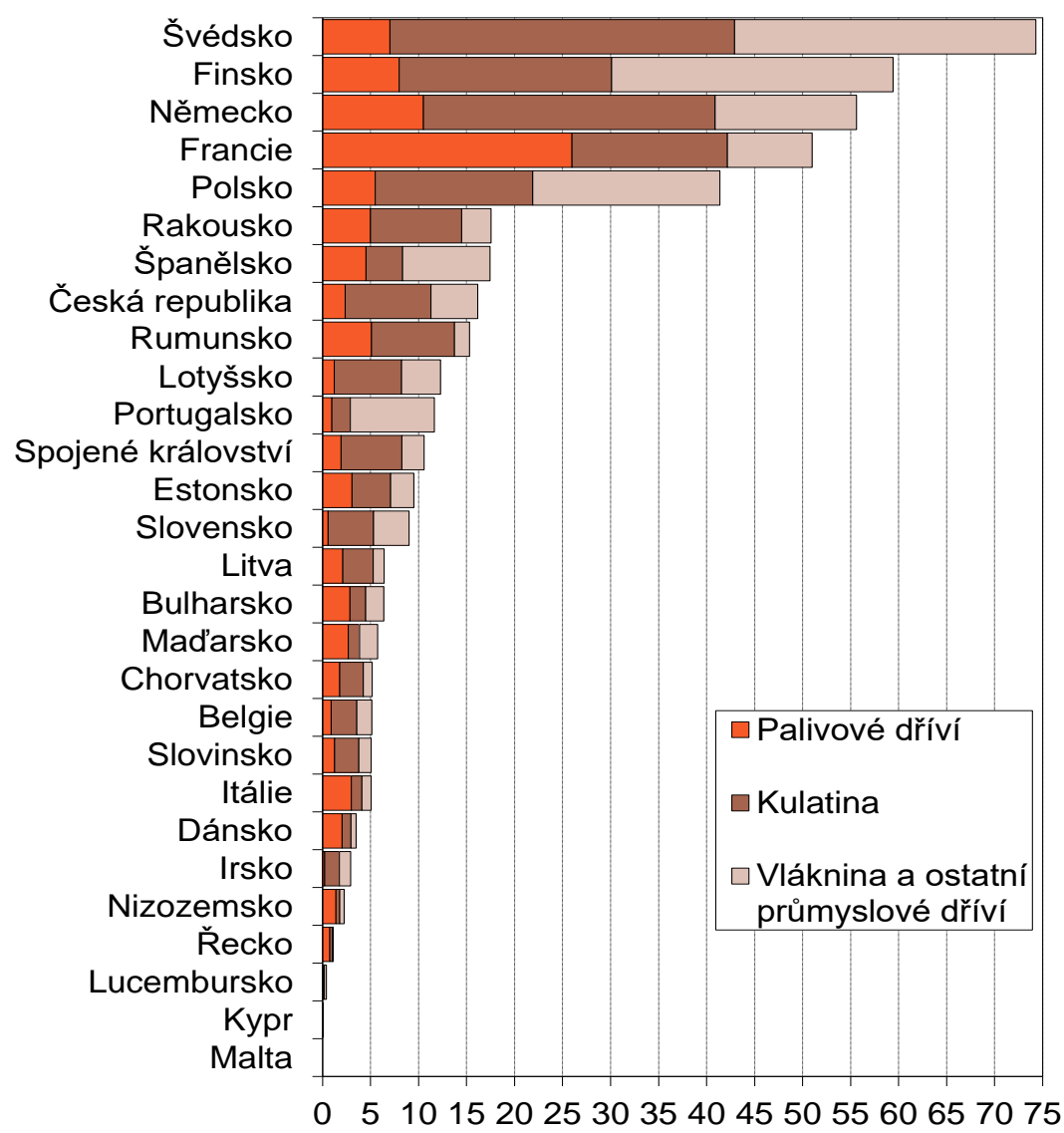
Statistika lesnictví v EU – technické ukazatele

Produkce dřeva v roce 2015

Produkce dřeva v roce 2015



mil. m³ b. k. Belgie: rok 2011
Řecko: rok 2013

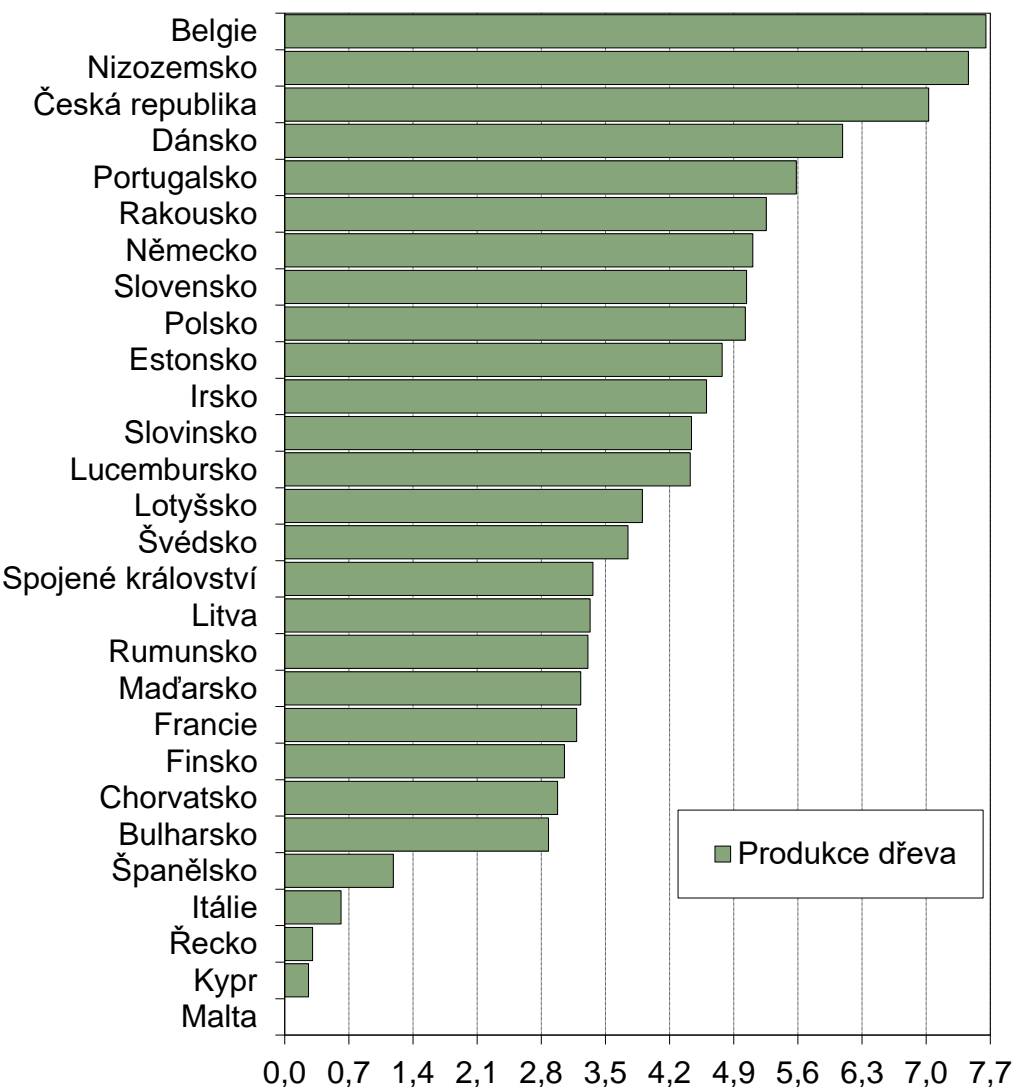


mil. m³ b. k. Belgie: rok 2011
Řecko: rok 2013

Statistika lesnictví v EU – technické ukazatele

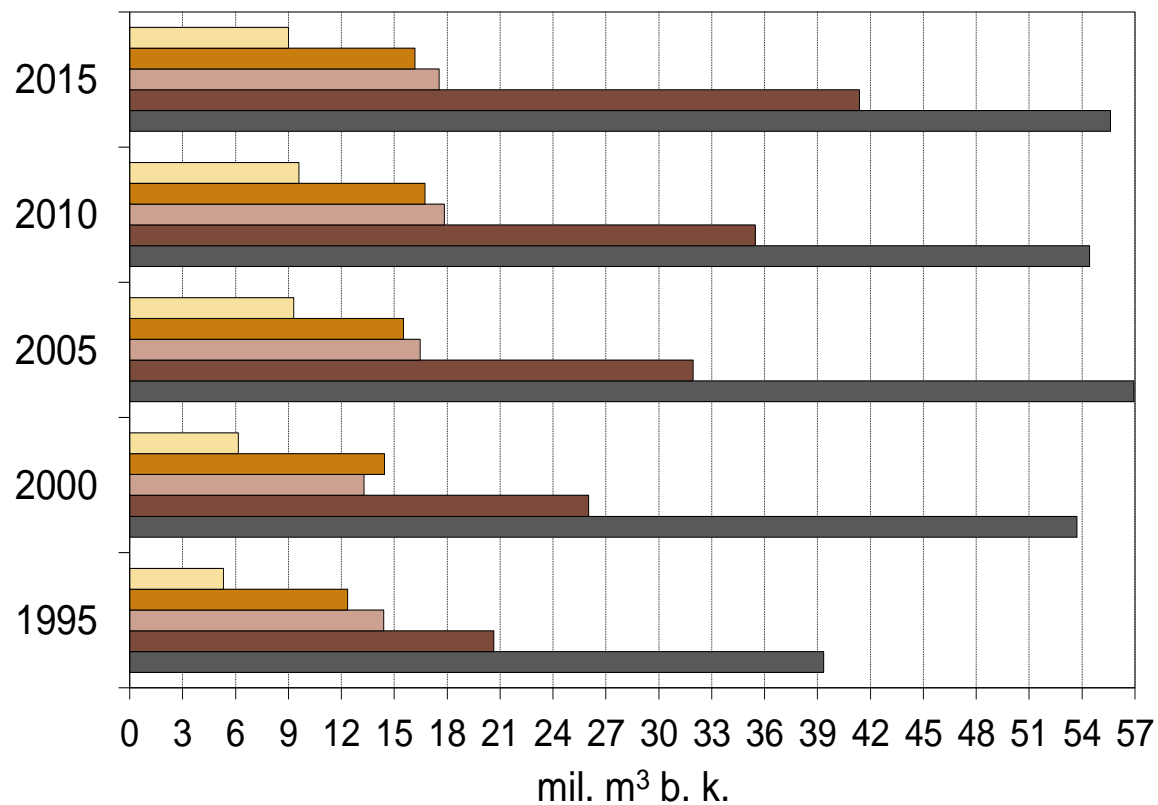
Produkce dřeva v roce 2015

(propočet na plochu lesa dostupného pro dodávky dříví)



Produkce dřeva:
Belgie: rok 2011
Řecko: rok 2013

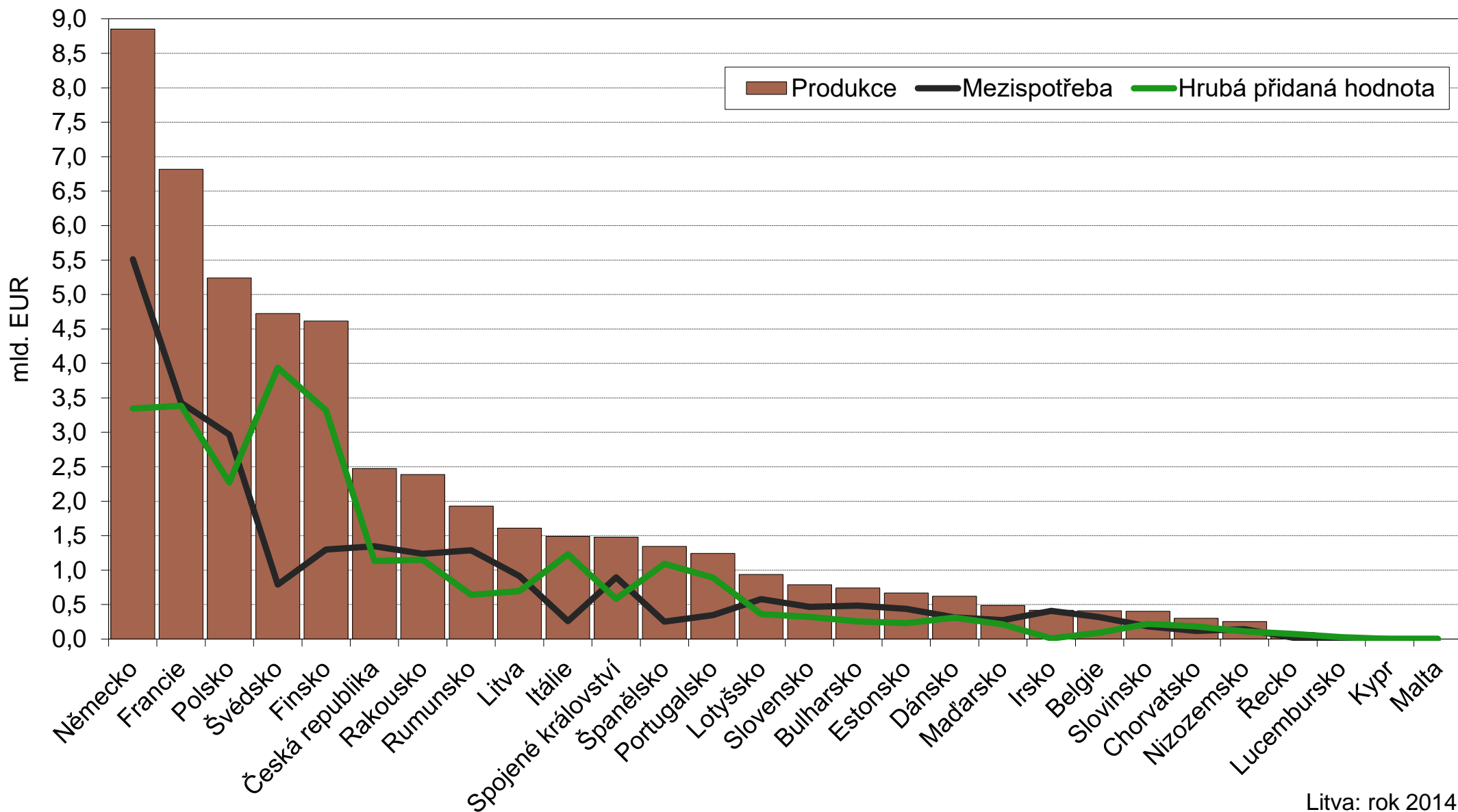
Produkce dřeva 1995-2015



■ Slovensko
 ■ Česká republika
 ■ Rakousko
 ■ Polsko
 ■ Německo

Statistika lesnictví v EU – monetární ukazatele

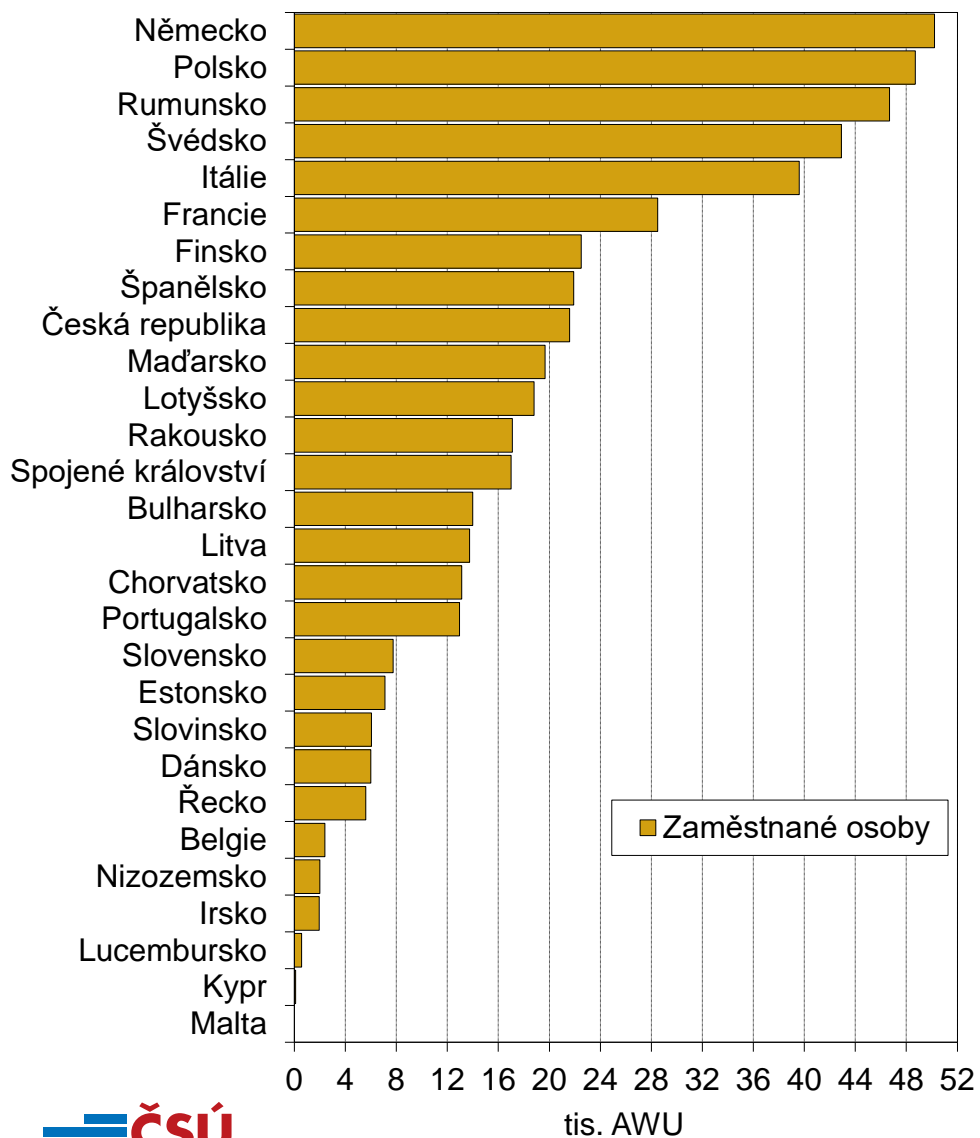
Ekonomika lesnického odvětví v roce 2015



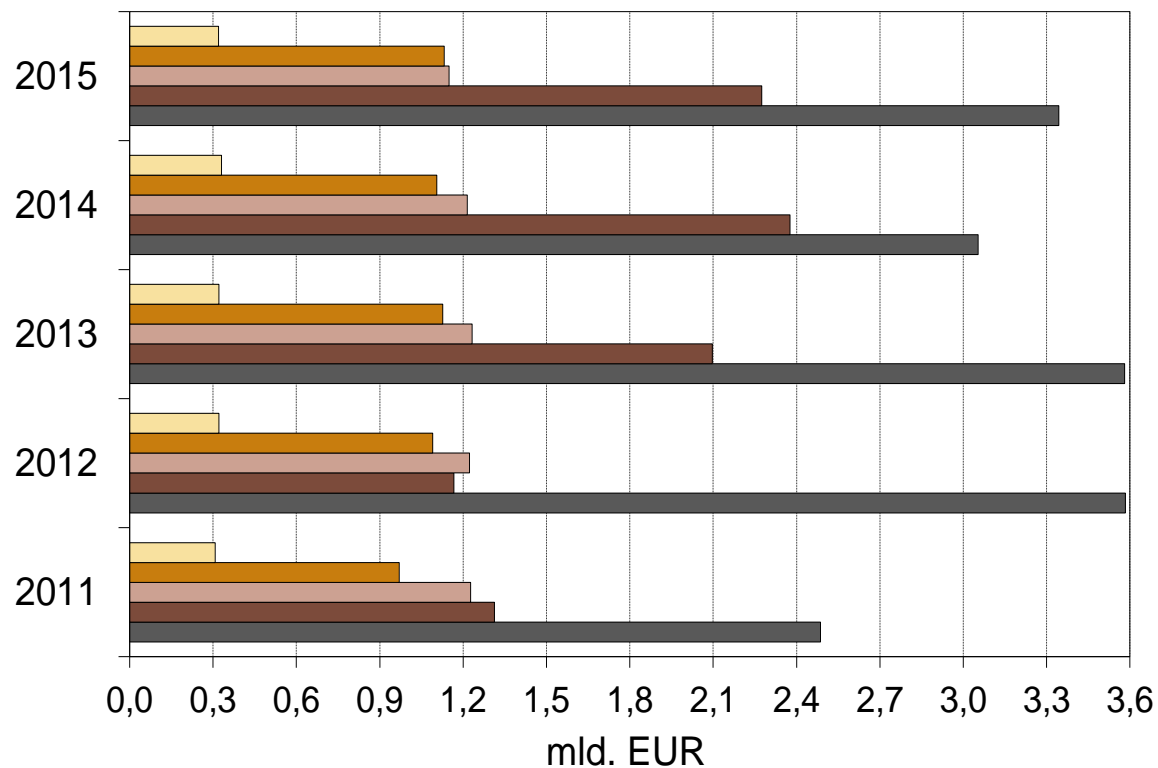
Statistika lesnictví v EU – monetární ukazatele

Počet zaměstnaných osob v lesnictví v roce 2015

(AWU - Annual work unit - roční pracovní jednotka)

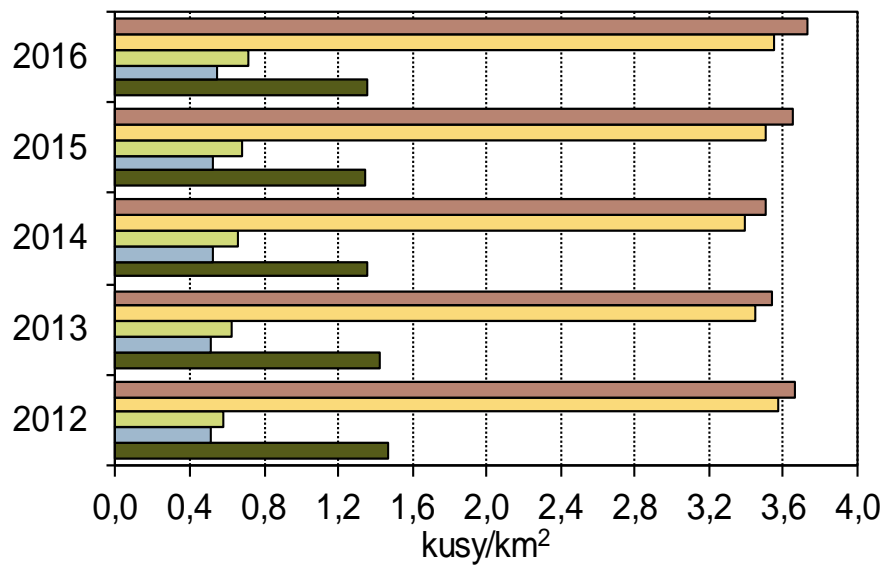


Hrubá přidaná hodnota 2011-2015

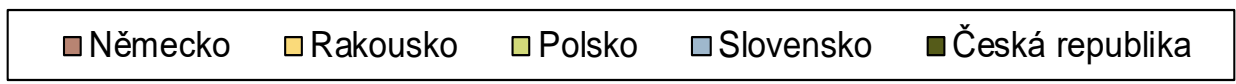
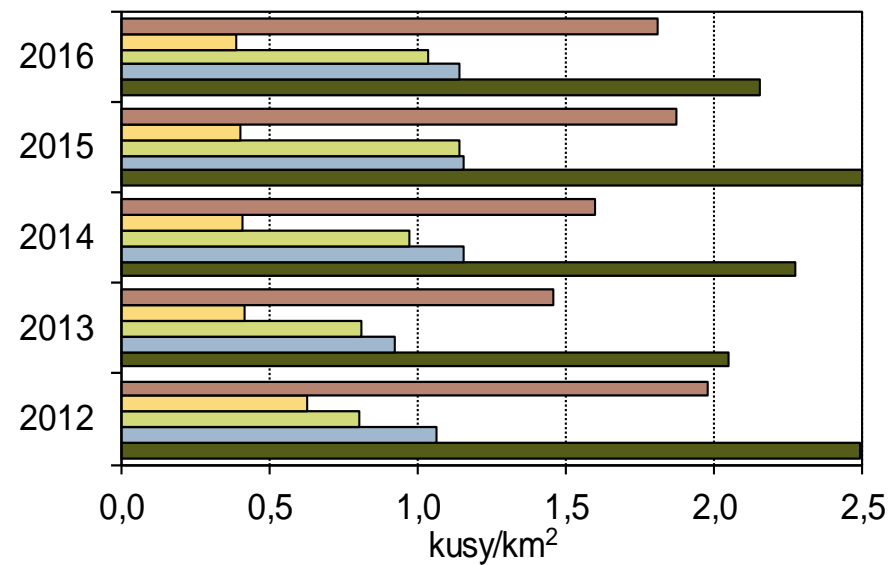


Statistika myslivosti v EU - odstřel zvíře 2012–2016

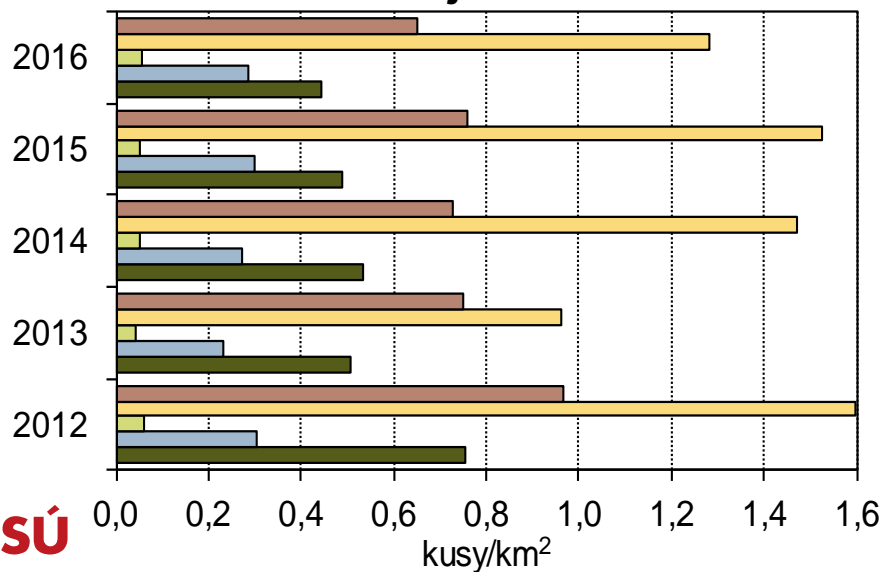
Srnčí zvěř



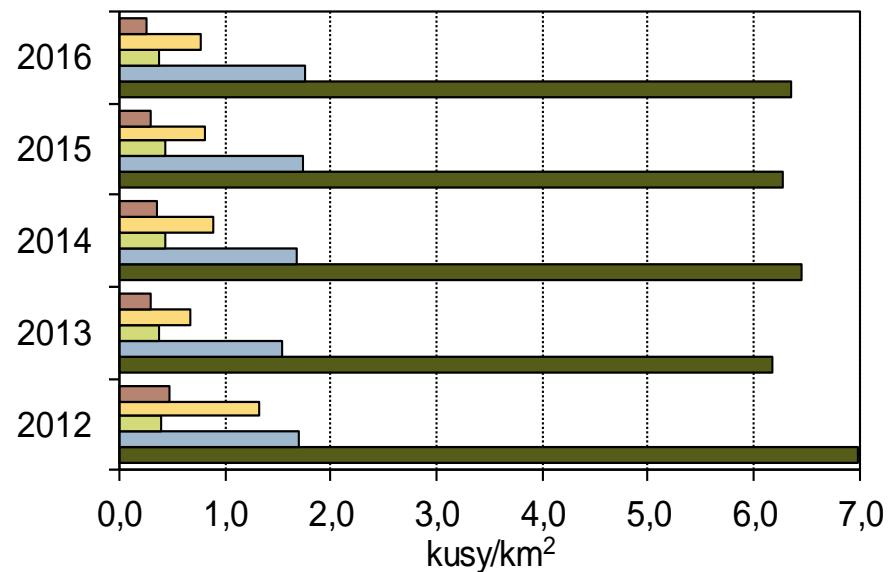
Černá zvěř



Zajíci



Bažanti



Myslivost – srovnání Česko a Slovensko 2016

■ Honební plocha

ČR: 6 887 969 ha, počet honiteb: 5 815 (průměrná výměra honitby 1 185 ha)

SR: 4 455 382 ha, počet honiteb: 1 883 (průměrná výměra honitby 2 366 ha)

■ Počet „myšlivců“

ČR: počet držitelů platných loveckých lístků: 91 604

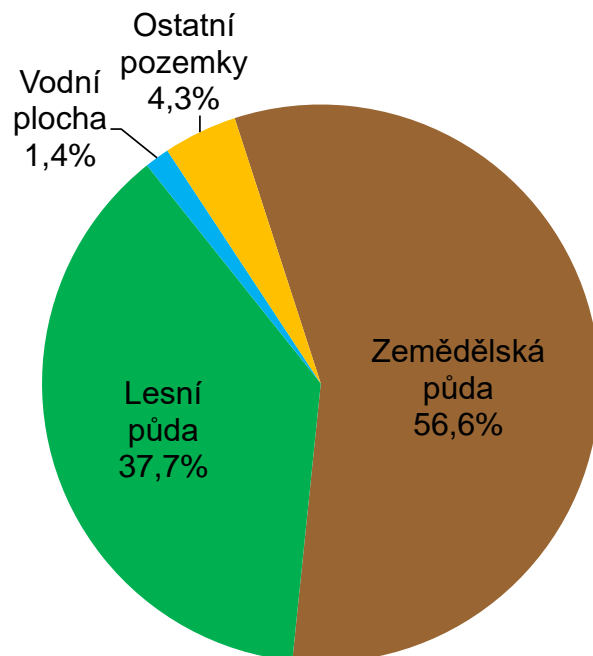
SR: počet členů (v některých kategoriích loveckých revírů se nezjišťuje): 38 702

■ Počet psů s loveckou upotřebitelností

ČR: 31 058 ks

SR: 11 589 ks

Honební plocha ČR v r. 2016

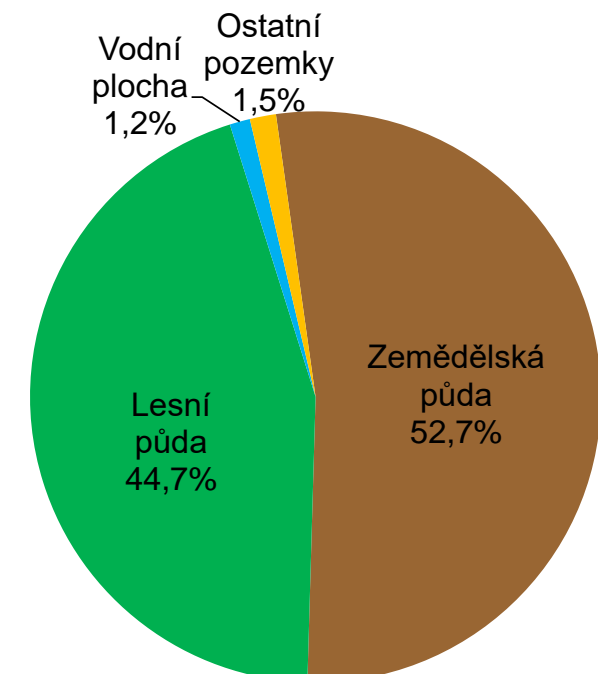


Odstřel zvěře v r. 2016

Zvěř	ČR	SR
Jelení	26 152	35 268
Daňčí	20 402	10 593
Mufloní	9 506	5 384
Srnčí	100 834	25 627
Černá	160 139	53 788
Zajíci	32 785	13 550
Kachny	249 560	14 915
Bažanti	471 473	83 077

Pozn: kachny - kachna divoká

Honební plocha SR v r. 2016





Děkuji za pozornost

Ing. Jiří Hrbek

tel.: 274 052 331, e-mail: jiri.hrbek@czso.cz

Ing. Josef Kahuda

tel.: 274 054 090, e-mail: josef.kahuda@czso.cz

Odbor statistiky zemědělství, lesnictví
a životního prostředí ČSÚ